

















PLAN DE PREVENTION DU RISQUE  
INONDATION

CARTOGRAPHIE DES ENJEUX

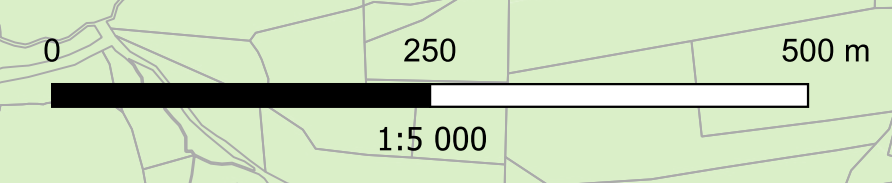
Commune de Cambo-les-Bains

Légende :

- |                                                                                                                                                                                                                                                                                                                                                                                                                                                                                                                                                                                                                                                                                                                                                                                                                                                                                                                                                                                                                                                                                                                                                                                                                               |                                                                                                                                                                                                                                                                                                                                                                                                                                                                                                                                                                                                                                                                                                                                                                                                                                                                                                                                                                                                                                                                                                                                                                                                                                                                                                                                                                                  |
|-------------------------------------------------------------------------------------------------------------------------------------------------------------------------------------------------------------------------------------------------------------------------------------------------------------------------------------------------------------------------------------------------------------------------------------------------------------------------------------------------------------------------------------------------------------------------------------------------------------------------------------------------------------------------------------------------------------------------------------------------------------------------------------------------------------------------------------------------------------------------------------------------------------------------------------------------------------------------------------------------------------------------------------------------------------------------------------------------------------------------------------------------------------------------------------------------------------------------------|----------------------------------------------------------------------------------------------------------------------------------------------------------------------------------------------------------------------------------------------------------------------------------------------------------------------------------------------------------------------------------------------------------------------------------------------------------------------------------------------------------------------------------------------------------------------------------------------------------------------------------------------------------------------------------------------------------------------------------------------------------------------------------------------------------------------------------------------------------------------------------------------------------------------------------------------------------------------------------------------------------------------------------------------------------------------------------------------------------------------------------------------------------------------------------------------------------------------------------------------------------------------------------------------------------------------------------------------------------------------------------|
| <p><b>Cours d'eau</b></p> <ul style="list-style-type: none"> <li> Lit mineur</li> <li> Enveloppe de la crue de référence</li> </ul> <p><b>Limite communale</b></p> <ul style="list-style-type: none"> <li> Limite de l'étude</li> <li> Route inondée rendant une parcelle inaccessible</li> </ul> <p><b>Voiries</b></p> <ul style="list-style-type: none"> <li> Route Départementale principale</li> </ul> <p><b>Etablissements publics et activités économique</b></p> <ul style="list-style-type: none"> <li> Etablissements publics</li> <li> Activités industrielles, artisanales ou commerciales isolées</li> </ul> | <p><b>Etablissement Recevant du Public</b></p> <ul style="list-style-type: none"> <li> Très vulnérables et vulnérables</li> <li> Autres</li> </ul> <p><b>Zonage du PLU</b></p> <ul style="list-style-type: none"> <li> Zones urbanisées (UB, UC, etc.)</li> <li> Zones urbaines (UA)</li> <li> Zones industrielles, artisanales ou commerciales (UY)</li> <li> Zones naturelles et agricoles (A, N)</li> <li> Zones à urbaniser à court terme (IAU)</li> <li> Zones à urbaniser à long terme (ZAU) et projets en développement (S.A.U.)</li> <li> Secteurs actuellement urbanisés (P.A.U.)</li> </ul> |
|-------------------------------------------------------------------------------------------------------------------------------------------------------------------------------------------------------------------------------------------------------------------------------------------------------------------------------------------------------------------------------------------------------------------------------------------------------------------------------------------------------------------------------------------------------------------------------------------------------------------------------------------------------------------------------------------------------------------------------------------------------------------------------------------------------------------------------------------------------------------------------------------------------------------------------------------------------------------------------------------------------------------------------------------------------------------------------------------------------------------------------------------------------------------------------------------------------------------------------|----------------------------------------------------------------------------------------------------------------------------------------------------------------------------------------------------------------------------------------------------------------------------------------------------------------------------------------------------------------------------------------------------------------------------------------------------------------------------------------------------------------------------------------------------------------------------------------------------------------------------------------------------------------------------------------------------------------------------------------------------------------------------------------------------------------------------------------------------------------------------------------------------------------------------------------------------------------------------------------------------------------------------------------------------------------------------------------------------------------------------------------------------------------------------------------------------------------------------------------------------------------------------------------------------------------------------------------------------------------------------------|

DOCUMENT APPROUVÉ  
par arrêté préfectoral le: 10/03/2022

Versions	Dates	Commentaires
V1	27/01/2020	Carte initiale
V2	03/02/2020	Carte initiale
V3	04/02/2020	Carte initiale
V4	27/07/2020	Modification des couches route inondée et PAU
V5	07/01/2022	Rectifications légende PLU suite à enquête publique



N°	DESCRIPTION
11	ERP U : Etablissements de soins - thématique
N°	Type d'activité
21	Ouvrage ou équipement d'intérêt général - station d'épuration
22	Risque sismologique - DORTMETS ET PLS
23	Activités économiques - sites de réparation autorisée

N°	Description de l'emplacement risqué
100	Fosse planale
101	Fosse planale 4 m de large secteur Agorrea
36	Création d'une voie piétonne et cyclable de 3m de large le long de la N101
55	Création d'une voie piétonne et cyclable de 3m de large le long de la N101
89	Création d'un accès au Maslin
35	Aménagement d'une liaison entre chemin d'Etremis et Etremisko Bideak
66	Aménagement hydraulique du ruisseau du Bas-Cambo